


Izba Regionalna



Szlak Umocnień Obronnych i Pomników Przeszłości bierze swój początek w Izbie Regionalnej, gdzie znajduje się dział militarny z eksponatami z I i II wojny światowej. Szlak ten biegnie następnie w kierunku rynku.
Tel. 13 471 1669

Rynek



W rynku znajduje się tablica z informacjami o szlaku i wydarzeniach I i II wojny światowej. Przy tablicy słup z kierunkowskazami prowadzącymi w różne miejsca na terenie Ustrzyk Dolnych. W rynku znajduje się pomnik żołnierzy poległych na frontach II wojny światowej, pomnik poświęcony Sybirakom, pomnik ku czci pomordowanych przez hitlerowców oraz lokalizowany naprzeciwko SP nr 1 pomnik ofiar UPA.

Kamienna Laworta

GPS N: 49° 26' 362" E: 22° 34' 501"



Na szczycie 759 m n.p.m. znajduje się słup z kierunkowskazami prowadzącymi do okopów z I wojny światowej. Częściowo szlak pokrywa się z zielonym łącznikowym prowadzącym z Kamiennej Laworty w kierunku Małego Króla. Po zejściu ze szczytu do drogi leśnej skręcamy w lewo i po przejściu widzimy następny słup z kierunkowskazem prowadzącym do okopów. Przy podejściu z ulicy Gombrowicza kierujemy się zielonym szlakiem w kierunku Kamiennej Laworty i po wejściu do lasu widzimy słup z kierunkowskazami w prawo, a dalej po prawej następny słup z kierunkowskazem prowadzącym do okopów. Przy okopach tablica informacyjna.

Bieszczadzkie Centrum Turystyki i Promocji w Ustrzykach Dolnych

ul. Rynek 16, 38-700 Ustrzyki Dolne
tel. 13 471 11 30, 662 126 104
e-mail: cit@ustrzyki-dolne.pl
www.visitustrzyki.pl, www.cit.ustrzyki-dolne.pl

Mały Król


GPS N: 49° 25' 466" E: 22° 34' 334"



Podejście pod wzniesienie Małego Króla czerwonym szlakiem przy ogródkach działkowych, gdzie po wejściu na grzbiet widzimy słup z kierunkowskazami prowadzącymi do okopów z II wojny światowej. Przy okopach tablica informacyjna. Idąc czerwonym szlakiem z góry od szczytu Małego Króla okopy i tablica będą po lewej stronie.

Gromadzyń

GPS N: 49° 25' 236" E: 22° 35' 355"



Podejście pod Gromadzyń przy stadionie miejskim niebieskim, żółtym i czarnym szlakiem do granicy lasu, następnie idziemy w kierunku cmentarza żydowskiego tylko czarnym szlakiem. Cmentarz żydowski wchodzi w skład szlaku. Wracamy tą samą drogą, ponieważ znakowane przejście jest tylko czarnym szlakiem. Pniemy się wyżej do drogi leśnej, gdzie kierunkowskazy pokazują nam skręt w lewo i dojdzie do następnego słupa, a tam kierunkowskaz pokazuje miejsce posadowienia tablicy informacyjnej oraz dobrze zachowanych okopów.

Orlik


GPS N: 49° 26' 891" E: 22° 36' 305"



Podejście od Zębów Smoka niebieskim szlakiem dość stromo w górę. Blisko szczytu Kiń znajduje się słup z kierunkowskazem prowadzącym do okopów. Przy okopach tablica informacyjna. Idąc niebieskim szlakiem od strony Jasienia wchodzimy na grzbiet Orlika i idziemy dalej niebieskim szlakiem w kierunku Brzegów Dolnych. Po przejściu dość dużego odcinka trasy i dotarciu do szczytu Kiń schodzimy w dół, gdzie do okopów zaprowadzi nas kierunkowskaz na słupie.

Zęby Smoka

GPS N: 49° 26' 12,54" E: 22° 36' 17,68"



Widoczne z różnych stron, od Brzegów Dolnych i Ustrzyk Dolnych. Dojście niebieskim szlakiem. Żelbetowe, trójkątne umocnienia przeciwczołowe, które ustawione były w kilku rzędach. Zsunięte w jedno miejsce, wcześniej zarośnięte przypominały zwaliska brył betonowych. Obecnie odczyszczzone, ogrodzone i z zadbaną okolicą, są atrakcją gminy Ustrzyki Dolne. Przy nich tablica informacyjna.



Bieszczadzkie Centrum
Turystyki i Promocji
w Ustrzykach Dolnych



USTRZYKI DOLNE

Szlak Umocnień Obronnych i Pomników Przeszłości



Realizacja projektu pn. „Utworzenie Szlaku Umocnień Obronnych i Pomników Przeszłości oraz Korony Ustrzyckich Gór dla rozwoju turystycznego gminy Ustrzyki Dolne”. Projekt dofinansowany jest w ramach Otwartego Konkursu Ofert z zakresu „Turystyka” na podstawie Programu Współpracy Gminy Ustrzyki Dolne z organizacjami pozarządowymi w roku 2018.

www.visitustrzyki.pl

Szlak Umocnień Obronnych i Pomników Przeszłości

Szlak rozpoczyna się w rynku. Obejmuje on: pomnik ku czci pomordowanych przez hitlerowców (kamienny orzeł), pomnik poświęcony Sybirakom (park miejski), pomnik żołnierzy poległych na frontach II wojny światowej (park miejski), pomnik ofiar UPA (naprzeciwko SP nr 1), cmentarz żydowski oraz pomniki przy kościele w Jasieniu. Całość jest związana z Izłą Regionalną Bieszczadzkiego Centrum Turystyki i Promocji w Ustrzykach Dolnych.

