



Bieszczadzkie Centrum  
Turystyki i Promocji  
w Ustrzykach Dolnych



USTRZYKI DOLNE



Nadleśnictwo  
Ustrzyki Dolne



# USTRZYCKA ROZETA JAŁOWE



USTRZYCKA ROZETA






**Jałowe** i przysiółek Zamłynie początkowo były częścią Hoszowa. W XVII wieku wyodrębniły się one jako odrębne miejscowości. Wzmiankowane po raz pierwszy w 1700 roku. Własność Hoszowskich, Tarłów, później Lubomirskich i Mniszchów, w XIX wieku Ziętarskich, Osuchowskich i Przysłupskich. Prawie cały środkowy obszar wsi stanowiły grunty dworskie. Zabudowania chłopskie skupione były w trzech odrębnych przysiółkach. Dopiero w okresie międzywojennym po parcelacji gruntów dworskich powstał zwarty ciąg zabudowy. W 1951 roku dawnych mieszkańców przesiedlono w okolice Odessy. Obecnie wieś w większości zamieszkują przesiedleńcy z okolic Uhnowa. Nazwa wsi pochodzi od rusińskiego słowa jałowuj, polskie znaczenie jodłowy. Oddaje skład gatunkowy lasów porastających dolinę przed zasiedleniem. Obiekty i miejsca warte zobaczenia: cerkiew greckokatolicka pw. św. Mikołaja Cudotwórcy, obecnie kościół filialny pw. Wniebowzięcia Najświętszej Maryi Panny, cmentarz greckokatolicki położony przy cerkwi, ruiny kaplicy grobowej usytuowanej na zachód od cerkwi, krzyże przydrożne.

1. Cerkiew
2. Nagrobek
3. Dzwonnica
4. Ruiny kaplicy grobowej
5. Krzyż przydrożny numer 1
6. Krzyż przydrożny numer 2
7. Krzyż przydrożny numer 3
8. Krzyż przydrożny numer 4
9. Kapliczka leśna
10. Krzyż przydrożny numer 5



**Ustrzycka Rozeta - Jałowe** rozpoczyna się przy kościele parafialnym pw. Wniebowzięcia Najświętszej Maryi Panny parafii Matki Bożej Bieszczadzkiej w Jasieniu-Ustrzykach Dolnych, byłej cerkwi pw. św. Mikołaja Cudotwórcy. Kierujemy się następnie do ruin kaplicy grobowej oraz do drogi powiatowej, aby po przejściu ponad 20 minut dojść do skrzyżowania drogi gminnej i powiatowej oraz do krzyża przydrożnego w pobliżu placu zabaw i boiska sportowego. Stąd wspinamy się na wzgórze, gdzie znajduje się osiedle Murowanka. Skracamy w prawo, aby po kilku minutach również skrócić w prawo i dojść do skrzyżowania drogi gminnej oraz powiatowej. Z tego miejsca po kilku minutach dochodzimy do świątyni. Kierujemy się znakami szlaku czerwonego oraz wskazaniem kierunkowskazów. Na terenie Jałowego funkcjonuje Bieszczadzka Gra Terenowa - Ziemia Ustrzycka Barwna Kulturowo. Tablica znajduje się przy kościele filialnym pw. Wniebowzięcia Najświętszej Maryi Panny.



Folder przygotowany jest w ramach realizacji projektu pt. „Korona Ustrzyckich Gór - produktem turystycznym i marką Gminy Ustrzyki Dolne. Uatrakcyjnienie Ustrzyckiej Rozety jako oferty turystycznej Gminy Ustrzyki Dolne” i współfinansowany w ramach Programu współpracy Gminy Ustrzyki Dolne z organizacjami pozarządowymi oraz innymi podmiotami prowadzącymi działalność pożytku publicznego na rok 2021.



www.visitustrzyki.pl  
 www.lokalnie.bieszczady.pl  
 www.karpackie-ustrzyki.pl