

Turystyka i ochrona dziedzictwa kulturowego w gminie Ustrzyki Dolne za 2021

Kolejny rok trwania pandemii w kraju i na świecie zmienił planowanie prac, jednak znacząco nie wpłynął na funkcjonowanie Bieszczadzkiego Centrum Turystyki i Promocji w Ustrzykach Dolnych. Konsekwencją koronawirusa było podjęcie decyzji o nie zorganizowaniu XX Karpackiego Jarmarku Turystycznego. Z powodu obostrzeń w miesiącach świątecznych zrezygnowano z organizacji Jarmarku Wielkanocnego oraz Jarmarku Bożonarodzeniowego. Odbyły się natomiast nowe wydarzenia, które na stałe wpisują się już w harmonogram imprez turystycznych, czyli I i II Kiermasz Turystyczny w Ustrzykach Dolnych oraz I Rajd Rowerowy „Na Dwóch Kółkach w krainie ropy”, organizowany w Ropience.

Domki jarmarczne, administrowane przez BCTiP, przy wzmożonym ruchu turystycznym zaczęły działać intensywniej. Przez okres wakacyjny otwarta była również wypożyczalnia rowerów prowadzona przez Ośrodek Sportu i Rekreacji w Ustrzykach Dolnych m.in. w jednym domku jarmarcznym, administrowanym przez BCTiP. Wykonano część prac mających na celu zabezpieczenie domków jarmarcznych, poprzez położenie blachy na dachach sześciu domków.

Bieszczadzkie Centrum Turystyki i Promocji w Ustrzykach Dolnych, jak w każdym roku, intensywnie pracuje nad powstaniem kolejnych atrakcji w Gminie oraz rozwojem turystyki w regionie. Celem BCTiP jest dbałość o istniejące już szlaki oraz utworzenie nowych miejsc do aktywnego spędzenia czasu wolnego. Systematycznie prowadzone są prace w terenie mające na celu zapewnienie porządku przy konstrukcjach turystycznych na szlakach, tj. koszenie trawy, odmalowanie konstrukcji i słupów, czyszczenie tablic itd. Jednostka dzięki doświadczeniu i posiadanej wiedzy prowadziła przez cały rok prelekcje i prezentacje, oprowadzała uczestników study tour, a także organizowała wyjazdy w teren z przedstawieniem dziedzictwa kulturowego ustrzyckiej gminy czy oprowadzała wycieczki szkolne w Izbie Regionalnej.



Prace w terenie



Study tour





Najważniejszą atrakcją regionu, przyciągającą co roku turystów odwiedzających Gminę Ustrzyki Dolne jest Szlak Korony Ustrzyckich Gór, który powstał w 2018r. Zdobywców z roku na rok przybywa. W 2018r. Koronę zdobyło 44 osoby, w 2019r. było ich już 95, w 2020r. 170 osób, a w 2021r. BCTiP wydało 346 certyfikatów. Razem 655 osób do 2022 roku. Są to jedynie rejestrowane zdobycia KUG, a jest dużo więcej osób, które przeszły ten szlak.



Zdobywcy Certyfikatu Korony Ustrzyckich Gór.



Bieszczadzkie Centrum Turystyki i Promocji w roku 2021 zwiększyło swoją współpracę z Polską Organizacją Turystyczną oraz podejmuje dalsze działania, aby Szlak Korony Ustrzyckich Gór dołączył do prestiżowej certyfikacji Najlepszego Produktu Turystycznego w Polsce. Współpracuje również z Podkarpacką Regionalną Organizacją Turystyczną, a w związku z tą współpracą zamierza uzyskać dla KUG status produktu turystycznego Województwa Podkarpackiego.

Polska Organizacja Turystyczna 8 września 2021 roku przeprowadziła konkurs pt. „Bądź w zgodzie i blisko z ekologią”, w którym wzięło udział Bieszczadzkie Centrum Turystyki i Promocji.

Konkurs był skierowany do centrów informacji turystycznej, regionalnych i lokalnych organizacji turystycznych. Każda zgłaszająca się instytucja musiała wykazać się ekologicznymi działaniami. W przypadku BCTiP było to: przeprowadzanie akcji sprzątnięcia rzek, wykorzystanie surowców naturalnych w codziennej pracy, tworzenie szlaków turystycznych pieszych i rowerowych, oszczędność energii, recykling. Wysiłki te zostały docenione przez komisję konkursową. Bieszczadzkie Centrum Turystyki i Promocji zostało laureatem tego konkursu.

W 2021 roku od czerwca działała Izba Regionalna, którą odwiedzali indywidualni turyści, wycieczki szkolne oraz mieszkańcy Gminy. Pod koniec roku rozpoczęły się prace remontowe, a w roku 2022 planowane jest pierwsze działania w związku ze stopniowym przekształceniem Izby Regionalnej na Bieszczadzkie Muzeum Regionalne.





Akcja sprzątnięcia rzek w Gminie Ustrzyki Dolne

Bieszczadzkie Centrum Turystyki i Promocji jak co roku organizuje akcję sprzątnięcia rzek. 15 maja 2021 roku odbyło się sprzątnięcie rzeki Strwiąż oraz rzeki Wiar. Zbieranie śmieci odbywało się w Ustrzykach Dolnych, Krościenku, Jureczkowej, Wojtkowej. Ta akcja społeczna jest ważna i związana z działaniami ekologicznymi Gminy Ustrzyki Dolne.







Realizacja projektu pt. Korona Ustrzyckich Gór – marka Bieszczadów, marką Podkarpacia oraz organizacja I i II Kiermaszu Turystycznego w Ustrzykach Dolnych

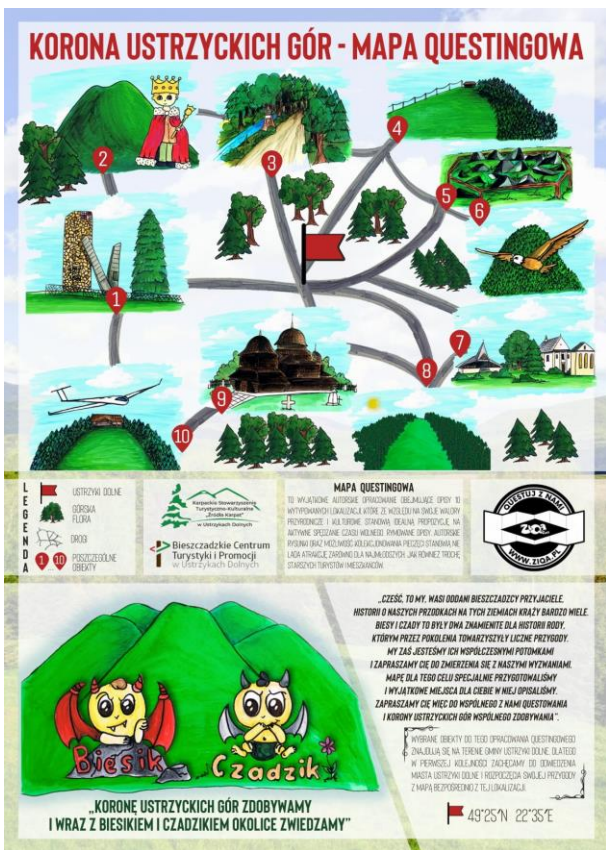
Bieszczadzkie Centrum Turystyki i Promocji w Ustrzykach Dolnych oraz Karpackie Stowarzyszenie Turystyczno - Kulturalne „Źródła Karpat” przy współpracy z Gminą Ustrzyki Dolne, zrealizowały projekt pt. „Korona Ustrzyckich Gór – marka Bieszczadów, marką Podkarpacia”. Partnerem w projekcie było Województwo Podkarpackie, a współorganizatorem przedsięwzięcia Nadleśnictwo Ustrzyki Dolne. Projekt związany był z Koroną Ustrzyckich Gór, promocją oraz uzyskaniem przez KUG marki Podkarpacia i w późniejszym okresie statusu produktu turystycznego Polski. Jednym z elementów przedsięwzięcia było przygotowanie mapy questingowej. Celem zabawy jest zdobycie Korony Ustrzyckich Gór oraz poznanie 10 elementów gry questingowej. Mapę otrzymać można w Bieszczadzkim Centrum Turystyki i Promocji w Ustrzykach Dolnych, a na uczestników zabawy czekają certyfikaty oraz upominki turystyczne. W ramach projektu wykonano nowe kierunkowskazy i tablice na Szlaku Korony Ustrzyckich Gór, jednoznacznie wyznaczające turystom trasę i ułatwiające identyfikację marki Korony Ustrzyckich Gór.

Promocja projektu odbyła się podczas I Kiermaszu Turystycznego, 31 lipca pod hasłem Korona Ustrzyckich Gór – marka Bieszczadów, marką Podkarpacia Zdobywaj Koronę Ustrzyckich Gór oraz podczas II Kiermaszu Turystycznego, który odbył się 11 sierpnia pod hasłem Korona Ustrzyckich Gór – marka Bieszczadów, marką Podkarpacia Z Koroną Ustrzyckich Gór Poznawaj Bieszczady. W czasie imprez lokalni wystawcy prezentowali swoje wyroby, które cieszyły się dużą popularnością wśród mieszkańców i turystów. Na imprezach zaprezentowane zostały również wszystkie szlaki oraz gry terenowe Gminy Ustrzyki Dolne, a także ostatnio przygotowana gra planszowa i gra karciana.

Kiermasze turystyczne zapisują się do grona imprez organizowanych przez Bieszczadzkie Centrum Turystyki i Promocji w Ustrzykach Dolnych i będą odbywały się corocznie obok Karpackiego Jarmarku Turystycznego.

Trwają prace na udoskonalaniu i rozwoju Szlaku Korony Ustrzyckich Gór poprzez osobne wyznakowanie KUG (podjęte działania w 2021 roku zostaną ukończone w 2022 roku).

Mapa questingowa



Nowe kierunkowskazy oraz tablice na Szlaku Korony Ustrzyckich Gór.



I i II Kiermasz Turystyczny w Ustrzykach Dolnych







Realizacja projektu z Działaj Lokalnie i powstanie szlaku turystycznego rowerowego

Projekt „Na dwóch kółkach w krainie ropy” zrealizowany został przez Grupę nieformalną Na Dwóch Kółkach oraz Karpackie Stowarzyszenie Turystyczno - Kulturalne „Źródła Karpat” przy współpracy z Bieszczadzkiem Centrum Turystyki i Promocji w Ustrzykach Dolnych. W ramach tej inicjatywy powstała trasa rowerowa w Gminie Ustrzyki Dolne w miejscowościach: Ropienka, Stańkowa, Zawadka, współfinansowana z programu „Działaj Lokalnie 2021”.

W ramach projektu wykonane zostały kierunkowskazy, tablice informacyjne, ławostoly, stojaki na rowery oraz kosze na śmieci, jak również zostały wydane foldery promocyjne. Dodatkowo wykonana została dokumentacja zmiany stałej organizacji ruchu, przy czym otrzymano stosowne pozwolenia, co umożliwi ustawienie całej konstrukcji wiosną 2022 roku.



Opis trasy: Trasa rozpoczyna się w parku wiejskim w Ropience. Stamtąd kierujemy się drogą numer 2226R do miejscowości Stańkowa, tam przy świetlicy wiejskiej znajduje się miejsce na odpoczynek. Po odpoczynku wracamy ponownie na drogę nr 2226R w kierunku Zawadki. Przy zabytkowym cmentarzu w Zawadce znajduje się kolejne miejsce postojowe. Z Zawadki ruszamy drogą nr 224R w kierunku Ropienki. Kolo Szkoły Podstawowej w Ropience skręcamy w prawo i drogą powiatową nr 2293R wracamy do parku wiejskiego przy kościele pw. św. Barbary w Ropience.

Na Szlaku Turystycznym Rowerowym można zobaczyć:

1. Kościół pw. św. Barbary w Ropience.
2. Pomnik upamiętniający pomordowanych przez UPA w Ropience.
3. Krzyż kopaniany w Ropience.
4. Kapliczka przydrożna w Stańkowej.
5. Kościół filialny w Stańkowej.
6. Miejsce podworskie w Stańkowej.
7. Kościół pw. Krzyża Świętego i Najświętszej Maryi Panny Królowej Polski w Rozpuciu.
8. Cerkiew i cmentarz, na którym można zobaczyć chrzcielnicę (pozostałość po cerkwi) w Zawadce.
9. Kapliczka przydrożna w Zawadce.
10. Kaplica grobowa Wierzbickich w Ropience.
11. Zabytkowa kopalnia ropy naftowej w Ropience.



Projekt pt. „Na dwóch kółkach w krainie ropy” realizowany przez Grupę Nieformalną Na Dwóch Kółkach działającej przy Karpackim Stowarzyszeniu Turystyczno-Kulturalnym „Źródła Karpat” dofinansowano ze środków Programu „Działaj Lokalnie” Polsko-Amerykańskiej Fundacji Wolności realizowanego przez Akademię Rozwoju Filantropii w Polsce oraz Fundacji Bieszczadzkiej-Ośrodka Działaj Lokalnie w Ustrzykach Dolnych i programu współpracy Gminy Ustrzyki Dolne z organizacjami pozarządowymi oraz innymi podmiotami prowadzącymi działalność pożytku publicznego na rok 2021 - Otwarte Konkursy Ofert oraz z budżetu Województwa Podkarpackiego. Dofinansowane ze środków Bieszczadzkiego Centrum Turystyki i Promocji w Ustrzykach Dolnych.



Realizacja zadania z zakresu profilaktyki i rozwiązywania problemów alkoholowych Gminnej Komisji Rozwiązywania Problemów Alkoholowych w Ustrzykach Dolnych – Organizacja I Mini Rajdu Rowerowego w Gminie.

24 września 2021 roku zorganizowany został I Mini Rajd Rowerowy „Na dwóch kółkach w krainie ropy” organizowany w miejscowości Ropienka. Rajd odbył się na nowo powstającym szlaku turystycznym rowerowym. Impreza miała na celu zintegrowanie mieszkańców Gminy oraz promowanie aktywnego stylu życia. Rajd został zorganizowany w ramach dotacji na realizację zadania z zakresu profilaktyki i rozwiązywania problemów alkoholowych Gminnej Komisji Rozwiązywania Problemów Alkoholowych w Ustrzykach Dolnych, co przyczyniło się do uatrakcyjnienia imprezy. Organizatorem rajdu było Karpackie Stowarzyszenie Turystyczno - Kulturalne „Źródła Karpat” oraz Bieszczadzkie Centrum Turystyki i Promocji, przy współpracy z Gminą Ustrzyki Dolne, Fundacją Bieszczadzką, Szkołą Podstawową w Ropience oraz z lokalnymi jednostkami OSP.

Inicjatywa ta spowodowała silną integrację społeczności lokalnej poprzez szeroki wolontariat mieszkańców miejscowości, w których odbył się rajd rowerowy. W związku z osiągniętym sukcesem impreza ta wpisuje się w harmonogram cyklicznych wydarzeń organizowanych przez BCTiP i odbędzie się również w 2022 roku.









Realizacja projektu z Pro Carpathi i wydanie publikacji

Od września do końca listopada Karpackie Stowarzyszenie Turystyczno – Kulturalne „Źródła Karpat” oraz Grupa nieformalna Na Dwóch Kółkach realizowały projekt pt. „Poznaj Prawdziwych Bohaterów”. Został on zrealizowany w ramach karpackiej inicjatywy lokalnej współfinansowanej ze środków Programu Fundusz Inicjatyw Obywatelskich NOWEFIO na lata 2021–2030 za pośrednictwem Stowarzyszenia „Pro Carpathia” i przy współpracy z Bieszczadzkim Centrum Turystyki i Promocji w Ustrzykach Dolnych.

Inicjatywa miała na celu połączyć dwa pokolenia, najmłodszych z najstarszymi. W ramach projektu odbył się cykl spotkań dzieci Szkół Podstawowych z seniorami, na których bohaterzy opowiedzieli swoje historie, m.in. o tym jak budowali pomniki, działali w ramach wolności i solidarności oraz opowiedzieli o codziennym życiu w danych czasach. Była to żywa lekcja historii. Prowadzone były również warsztaty oraz powstała wystawa o kulturze wołoskiej. Zakupiono gablotę do Izby Regionalnej. Została wydana publikacja „Niepodległość nad Strwiążem Ustrzyki Dolne 1918”, którą można było otrzymać w siedzibie BCTiP oraz folder elektroniczny „Katalog Pomników Powiatu Bieszczadzkiego” dostępny na stronie internetowej www.visitustrzyki.pl.



Spotkanie dzieci z seniorami i żywa lekcja historii dla młodego pokolenia.





Dzieci w ramach spotkań narysowały historię widzianą swoimi oczami – rysunki bieszczadzkich pomników.

POMNIK UPAMIĘTNIAJĄCY MIESZKAŃCÓW WSI ZAMORDOWANYCH PRZEZ HITLEROWCÓW W ŁOBOZEWIE

Pomnik upamiętnia jedenastu mieszkańców zamordowanych przez hitlerowców w 1944 roku. Na kamiennej ścianie umieszczono białego orła z uciętym skrzydłem. Na tle orła przytwierdzono czarną tablicę pamiątkową. Postawiono go przy drodze na Telesno.



Bieszczadzkiego i Instytutu Pamięci Narodowej. Twórcą pomnika jest Piotr Zbrożek.

POMNIK KU PAMIĘCI OBRONCÓW I MIESZKAŃCÓW W ZATWARNICY

W Zatwarnicy, nieopodal cmentarza stoi pomnik upamiętniający mieszkańców i walczących w obronie wsi. Początkowo w tym miejscu umieszczono pomnik poświęcony sześciu milicjantom. Obecna jego forma pomnika została odsłonięta w lipcu 2020 roku. Na odcinku skalnym umieszczono tablicę pamiątkową.



Bieszczadzkie Centrum Turystyki i Promocji

USTRZYKI DOBIE

Karpackie Stowarzyszenie Ekspedycjonersko-Turystyczne „Złota Karpacz” w Ustrzykach Dobych

POMNIK Z 1959 ROKU KU CZCI OSÓB POLEGŁYCH Z UPA W WOJTKOWEJ



Jest to kolejny pomnik upamiętniający ofiary bojówek UPA. Obelisk ten ustawiony jest w Wojtkowej. Tablica pamiątkowa umieszczona na pomniku zawiera nazwiska milicjantów i ormowców poległych z rąk UPA w latach 1944-1947. Pomnik został postawiony w 1959 roku przez mieszkańców tych terenów.

POMNIK KU CZCI OFIAR NA BRENZBERGU W MUCZNEM



Pomnik postawiono w 2010 roku na polanie obok dawnej leśniczówki, w której członkowie UPA dokonali mordu na 74 osobach narodowości polskiej. Można do niego dotrzeć ścieżką przyrodniczo-historyczną Brenzbergu. Kamienny obelisk z płytą pamiątkową i drewniany krzyż ustawiono w otoczeniu drzew.



Pomniki Powiatu Bieszczadzkiego

fol. Natalia Rachwał

MOGIŁA ZBIOROWA ŻYDÓW I CYGANÓW ZAMORDOWANYCH PRZEZ NIEMCÓW W LUTOWISKACH

W Lutowiskach znajdują się zbiorowa mogiła Cyganów, Żydów i Polaków. W tym miejscu ustawiono pomnik składający się z kamieni i dwóch pamiątkowych tablic. Pierwsza tablica została umieszczona w 1969 roku i ma upamiętniać 650 ofiar rozstrzelanych przez gestapo. Druga została umieszczona w 2011 roku.



BRAMA WOLNOŚCI W WOŁOSATEM



Pomnik w formie bramy ze skrzydłami został odsłonięty 25 września 2021 roku w miejscowości Wołosate. Wykonany jest z drewna dębowego. Monument ten jest poświęcony osobom walczącym za wolność w czasach PRL-u. Finansowany ze środków Powiatu

Karpacka Inicjatywa lokalna pn. „Poznaj Prawdziwych Bohaterów” współfinansowana ze środków Programu Fundusz Inicjatyw Obywatelskich NOWE FIO na lata 2021-2030” za pośrednictwem Stowarzyszenia „Pro Carpathia”.

Inicjatywa realizowana jest przez Grupę Nieformalną „Na Dwoch Kółkach” działającą przy Karpackim Stowarzyszeniu Turystyczno-Kulturalnym „Źródła Karpaci”.



**POMNIK POŚWIĘCONY ŻOŁNIERZOM
WALCZĄCYM NA FRONTACH I I II WOJNY ŚWIATOWEJ
W USTRZYKACH DOLNYCH (RYNEK)**

Pomnik znajduje się w centrum miasta Ustrzyki Dolne. Kamienny postument na planie kwadratu u podstawy otoczony jest kamiennym murkiem, a na jego szczycie umieszczono orła z rozpostartymi skrzydłami. Tablica pamiątkowa zawiera informacje o tym, komu jest poświęcony pomnik. Wymieniono również kilka miejsc, gdzie były toczone walki. Początkowo w tym miejscu stał pomnik poświęcony Armii Radzieckiej. W 1989 roku podjęto decyzję o jego wyburzeniu. W jego miejsce powstał nowy pomnik poświęcony żołnierzom polskim walczącym na frontach I i II wojny światowej. Powstał on dzięki uporowi i determinacji członków Społecznego Komitetu Budowy Pomnika „Żołnierzom Września z Armii Karpaty” w Ustrzykach Dolnych.



**POMNIK POMORDOWANYCH PRZEZ HITLERWCÓW
W USTRZYKACH DOLNYCH (RYNEK)**



Pomnik ten został wybudowany w 1966 roku przez mieszkańców Ustrzyk Dolnych. Monument jest wykonany z odłamków skalnych ułożonych w kształt orła z rozłożonymi skrzydłami. Pomnik ten można oglądać w Ustrzykach Dolnych przy Skwerze Kresowian HT 1951. Przed pomnikiem ustawiono tablicę z napisem „W hołdzie pomordowanym przez hitlerowców w latach okupacji. Społeczeństwo Ustrzyk Dolnych. Maj 1966 r.”.

**POMNIK POŚWIĘCONY SYBIRAKOM
W USTRZYKACH DOLNYCH (RYNEK)**

W 1998 roku na rynku w Ustrzykach Dolnych postawiono pomnik poświęcony Zesłańcom Syberyjskim. Na ścianach pomnika umieszczono godło Związku Sybiraków. Na tablicy umieszczono krzyż oraz cytaty z III części Dziadów Adama Mickiewicza, a także napis Park im. Zesłańców Syberyjskich. U dołu tablicy przeczytać można „Na wieczną pamięć o wschodniej gehennie narodu polskiego ustawia ten symbol społeczeństwo i żyjący Sybiracy. Ustrzyki Dolne 1998 r.”.



**POMNIK WOJSKA OCHRONY POGRANICZA
W USTRZYKACH DOLNYCH (SP 1)**

Przy ul. 29 Listopada, naprzeciw Szkoły Podstawowej nr 1 w Ustrzykach Dolnych wzniesiono pomnik upamiętniający żołnierzy z Jednostki Wojskowej nr 2202 poległych w walce z nacjonalistami UPA w latach 1945-1947. Na tablicy widnieje 14 nazwisk i napis „Cześć Bohaterom”. Pomnik ten zbudowany jest na planie kwadratu z kamienia. U podstawy znajdują się dwa stopnie otaczające pomnik, a na szczycie znajduje się godło Polski.



**POMNIK GEN. MACZKA
W USTRZYKACH DOLNYCH (KOŚCIÓŁ NMP)**



borowi-Zajdel.

1 września 2021 roku w 82 rocznicę wybuchu II wojny światowej został odsłonięty pomnik gen. Stanisława Maczka. Znajduje się on przy kościele pw. Najświętszej Maryi Fanny Królowej Polski. Jest to drugi pomnik w Polsce upamiętniający generała Maczka. Składa się z postumentu i umieszczonego na nim popiersia samego generała. Inicjatorem tego projektu jest Stowarzyszenie Ośrodek Myśli Prymasa Stefana Kardynała Wyszyńskiego w Komarzewie, a wykonanie zostało powierzone Andrzejowi Sam-

**POMNIK W HOŁDZIE
POWSTAŃCOM LISTOPADOWYM W KROŚCIENKU**

Pomnik w kształcie ostrosłupa z pamiątkową tablicą. Postawiony został w sęlną rocznicę powstania listopadowego. Położony jest w miejscowości Krościenko przy drodze krajowej nr 84. Obok pomnika znajduje się podmurówka kościoła i kilka nagrobków.



**POMNIK NIKOSA BEŁOJANNISA
W KROŚCIENKU**

Przy świetlicy wiejskiej w Krościenku, która mieści się przy drodze krajowej nr 84 stoi pomnik greckiego komunisty Nikosa Bełojannisa. Na betonowym postumencie ustawiono rzeźbę z twarzą Nikosa. Napie widniejący na pomniku umieszczono w języku polskim i greckim.



**POMNIK KU CZCI LOTNIKÓW
SZKOŁY SZYBOWCOWEJ W USTJANOWEJ**



W 1969 roku na wzgórzu w Ustjanowej tuż obok dawnej szkoły szybowcowej postawiono pomnik ku czci wychowanków Wojskowego Obozu Szkoleniowego. Obok kamiennego obelisku umieszczono też skrzydła szybowca oraz dwie daty 1919 i 1969 rok.

**POMNIK POMORDOWANYCH PRZEZ UPA
W ROPIENCE**

Pomnik ten można zobaczyć w miejscowości Ropienka, przy skrzyżowaniu dróg powiatowych 2226R i 2293R. Został on postawiony, jak można przeczytać na tablicy pamiątkowej, w 1969 roku przez mieszkańców gromady Ropienka i Wankowa. Ma on przypominać o osobach pomordowanych przez UPA w lipcu 1944 roku. Charakterystyczną jego częścią jest orzeł na czerwonym tle. W 2020 roku pomnik został odnowiony przez Bieszczadzkie Centrum Turystyki i Promocji w Ustrzykach Dolnych.



**POMNIK POLEGŁYCH
W JURECZKOWEJ**



Pomnik ku czci partyzantów polskich i radzieckich w Jureczkowie znajduje się przy drodze nr 890. Jest to kolejny kamienny monument na terenie Gminy Ustrzyki Dolne. Został postawiony w 1966 roku. Na tablicy pamiątkowej wypisano nazwiska poległych partyzantów.

**Andrzej Olejko
Bogusław Siwiec**



**Niepodległość
nad Strwiążem
Ustrzyki Dolne 1918**

Biblioteczka Bitew Bieszczadzkich – T. II

Realizacja projektu pt. „Odnowa Zabytków działaniem zmierzającym do ochrony zabytków w Gminie Ustrzyki Dolne”

W roku 2021 odnowiono cmentarz greckokatolicki w Serednicy. Cmentarz ten znajduje się na Szlaku Naftowym – jak to z ropą drzewiej bywało, który z roku na rok rozbudowuje się o następne elementy i odnowione zabytki, stanowiąc jedyny tego rodzaju szlak naftowy na Podkarpaciu z miejscami wydobywania ropy naftowej i licznymi zabytkami dziedzictwa kulturowego. Było to możliwe dzięki dofinansowaniu projektu pt. „Odnowa zabytków działaniem zmierzającym do ochrony zabytków w Gminie Ustrzyki Dolne” w ramach współpracy Gminy Ustrzyki Dolne z organizacjami pozarządowymi w 2021 roku. W roku 2022 planowane jest ustawienie tablicy informacyjnej przy cmentarzu.



Rozpoczęcie prac mających na celu odnowienie cmentarza greckokatolickiego w Serechnicy –
oczyszczenie terenu oraz wykonanie ogrodzenia.





W ramach projektu wykonano ogrodzenie przy Kaplicy w Brelikowie, ogrodzenie w Bandrowie na cmentarzu ewangelickim oraz na miejscu, gdzie zlokalizowany był zbór ewangelicki z bardzo dokładnym odnowieniem tego miejsca, przygotowanie terenu i materiałów pod odnowę cmentarza greckokatolickiego w Krościenku oraz materiałów na ogrodzenie cmentarza ewangelickiego w Krościenku.

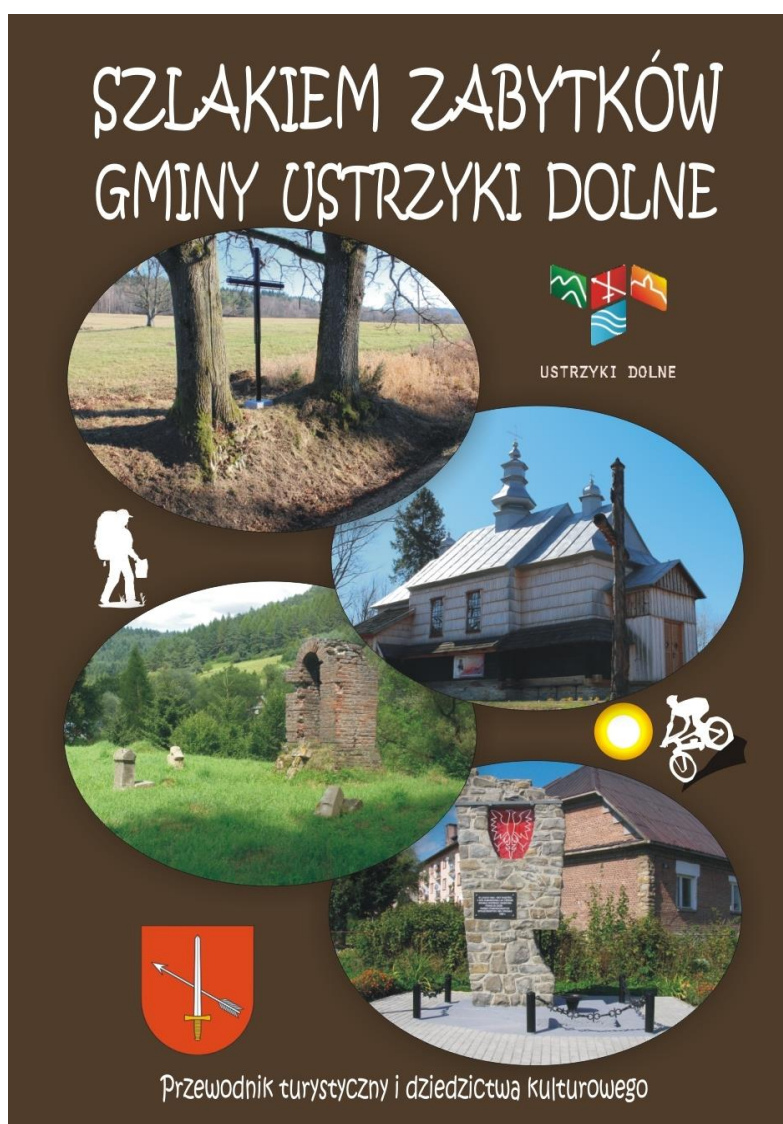






Realizacja projekt pt. „Szlakiem Zabytków Bieszczadzkich – edukacja poszanowania i popularyzacja zabytków Gminy Ustrzyki Dolne” i wydanie przewodnika turystycznego

W ramach współpracy Gminy Ustrzyki Dolne z organizacjami pozarządowymi – Otwarte Konkursy Ofert 2021 powstał przewodnik turystyczny i dziedzictwa kulturowego pt. „Szlakiem Zabytków Gminy Ustrzyki Dolne”. Przewodnik został przygotowany w celu przedstawienia zasobów dziedzictwa kulturowego Gminy Ustrzyki Dolne, które są istotne dla turystycznego uatrakcyjnienia Gminy Ustrzyki Dolne i przedstawienia możliwości zwiedzania wielu interesujących miejsc oraz obiektów kulturowych. Projekt zrealizowało Karpackie Stowarzyszenie Turystyczno – Kulturalne „Źródła Karpat”. Partnerem w projekcie była Gmina Ustrzyki Dolne i Bieszczadzkie Centrum Turystyki i Promocji.



Realizacja projektu pt. „Korona Ustrzyckich Gór – produktem turystycznym i marką Gminy Ustrzyki Dolne. Uatrakcyjnienie Ustrzyckiej Rozety jako oferty turystycznej Gminy Ustrzyki Dolne”


Bieszczadzkie Centrum Turystyki i Promocji w Ustrzykach Dolnych w ramach współpracy z Parafią Matki Bożej Różańcowej w Brzegach Dolnych wykonało nowe ogrodzenie dookoła zabytkowej kaplicy w Łodynie. Prace wykonywane były w zakresie różnych działań BCTiP, m.in. też w ramach realizacji projektu pt. „Korona Ustrzyckich Gór – produktem turystycznym i marką Gminy Ustrzyki Dolne. Uatrakcyjnienie Ustrzyckiej Rozety jako oferty turystycznej Gminy Ustrzyki Dolne”. Wszystkie prace przygotowywane są w zakresie działań związanych z dbałością o zabytki Gminy Ustrzyki Dolne oraz z uatrakcyjnieniem Gminy Ustrzyki Dolne.



Ogrodzenie przy kapliczce w Łodynie przed rozpoczęciem prac.



Efekt końcowy wykonania nowego ogrodzenia przy kapliczce.



W ramach tego projektu zostały wykonane liczne ławostoły, stojaki na rowery oraz kosze na śmieci, które zostaną ustawione przy całkowitym wyznakowaniu Korony Ustrzyckich Gór jako całościowego szlaku.

Wykonano foldery Szlaku Korony Ustrzyckich Gór, Szlaku Źródła Strwiąża, Ustrzyckiej Rozety Hoszowczyk, Ustrzyckiej Rozety Jałowe, Ustrzyckiej Rozety Zadwórze. Przygotowano materiały gospodarcze i zdjęciowe na pozostałe rozety w Hoszowie, Równi, Ustjanowej Górnej.

SZLAKI SPACEROWE USTRZYKI DOLNE

LEGENDA

- MIEJSCOWOŚĆ
- DROGA ASFALTOWA
- SIĘCZY
- PUNKT WIDOKOWY
- CIEŚNIA PRZEJAZDOWA
- ZŁOŻA STERWIA
- INFORMACJA TURYSTYCZNA
- SZLAKI DZIEDZICTWA KULTUROWEGO
- SZLAKI NIEBIESKIE
- SZLAKI KOLONIZACJA JÓZEFINSKIE
- SZLAKI UNOSZENIA RĘKAWICZY (PONOWNY PRZEJŚCIE)
- SZLAKI SPACEROWE I SZLAKI CHADZĄCY (CIEŚNIA ŻYDOWSKI PORTAL)
- SZLAKI EUROPEJSKI I POMNIKOWY
- SZLAKI SPACEROWE I TURYSTYCZNE USTRZYKI DOLNYCH:
 - SZLAK SPACEROWY
 - SZLAK "ROZKŁA STRYGAJA"
 - SZLAKI LAZAROWY MAŁY KRÓL, USTRZAJONA DOLNA
 - SZCZĘDZA HISTORICZNO-PRZEMISŁOWA CHADZĄCY DO WIAZ
 - KORONA USTRZYCKICH GÓR
 - SZLAK NIEBIESKIE
 - SZLAKI SPACEROWE W PARCU POD DĄBAMI
 - SZLAKI HISTORICZNO-PRZEMISŁOWE
 - SZLAKI TURYSTYCZNE
 - SZLAKI TRAFIKOWY
 - SZLAKI TRAFIKOWY
 - SZLAKI TRAFIKOWY

Szlak czarny rozpoczyna się przy dworcu autobusowym i prowadzi na wien w szczyłek Kamienna Laworta (750 m n.p.m.) do wspaniałego panoramicznego widoku. Przejście następuje przez główny szczył Kamienna Laworta (750 m n.p.m.), Wielkiego Króla (730 m n.p.m.) i dociera do głównej Strazy. Następnie się dalej przez Małego Króla (640 m n.p.m.) i dochodzi do wiatru. Czas przejścia bez odpoczynku ok. 4-5 h. Ciężkość: odległość 10 km. Szlak jest w całości asfaltowy.

Szlak niebieski rozpoczyna się przy dworcu autobusowym i prowadzi w kierunku Brzoży Dobrych, a dalej słownym dołkiem Kruka na Orlik (815 m n.p.m.). Przejście Orlika szlak skrywa do jasnego i prowadzi do szczył Holica. Czas przejścia bez odpoczynku - 1,5 godz. Szlak jest w całości asfaltowy.

Szlak zielony jest szlakiem łączącym Kamienną Lawortę a pałacem Maloego Króla. Szlak rozpoczyna się na Kamienną Lawortę i prowadzi do ul. Strazy. Następnie szlakiem podlegającym decyzjom do wspaniałego widoku na przetrza Holica. Czas przejścia bez odpoczynku - 1 godz.

Szlak żółty rozpoczyna się przy dworcu autobusowym i prowadzi przez małą, następnie około stadionu. Wpada się na szczył Gromadziń (654 m n.p.m.) a następnie na Holica. Z poziomu szlak prowadzi w lewo i prowadzi do ul. Strazy. Następnie szlakiem podlegającym decyzjom do wspaniałego widoku na przetrza Holica. Czas przejścia bez odpoczynku - 2 godz. Ciężkość: odległość 10 km. Szlak jest w całości asfaltowy.

Szlak czerwony rozpoczyna się w rynku miasta, prowadzi przez miasto, a następnie szlakiem stadionu. Następnie szlakiem podlegającym decyzjom do wspaniałego widoku na przetrza Holica. Czas przejścia bez odpoczynku - 30 min.

Szlak zielono-czerwony rozpoczyna się przy dworcu autobusowym i prowadzi do szczył Kamienna Laworta. Małego Króla, Holicy, aż do szczył Gromadziń, dalej prowadzi się na Orlik i z powrotem do miasta. Czas przejścia ok. 1,5 godziny.

Szlak biały rozpoczyna się w rynku miasta, prowadzi do ulicy Brzoży, skrywa w prawo i prowadzi do szczył Holica. Z poziomu szlak prowadzi do szczył Maloego Króla, Gromadziń i Nadgórze do Parku pod Dębami a następnie do rynku miasta.

Szlak zielony rozpoczyna się w rynku miasta, prowadzi do ulicy Brzoży, skrywa w prawo i prowadzi do szczył Holica. Z poziomu szlak prowadzi do szczył Maloego Króla, Gromadziń i Nadgórze do Parku pod Dębami a następnie do rynku miasta.

Szlak czarny rozpoczyna się w rynku miasta, prowadzi do ulicy Brzoży, skrywa w prawo i prowadzi do szczył Holica. Z poziomu szlak prowadzi do szczył Maloego Króla, Gromadziń i Nadgórze do Parku pod Dębami a następnie do rynku miasta.

Szlak czerwony rozpoczyna się w rynku miasta, prowadzi do ulicy Brzoży, skrywa w prawo i prowadzi do szczył Holica. Z poziomu szlak prowadzi do szczył Maloego Króla, Gromadziń i Nadgórze do Parku pod Dębami a następnie do rynku miasta.

Szlak zielony rozpoczyna się w rynku miasta, prowadzi do ulicy Brzoży, skrywa w prawo i prowadzi do szczył Holica. Z poziomu szlak prowadzi do szczył Maloego Króla, Gromadziń i Nadgórze do Parku pod Dębami a następnie do rynku miasta.

Szlak Korony Ustrzyckich Gór

USTRZYKI DOLNE Bieszczadzkie Centrum Turystyki i Promocji w Ustrzykach Dolnych

KORONA KUG

www.visitustrzyki.pl
www.lokalnie.bieszczady.pl
www.karpackie-ustrzyki.pl

KORONA USTRZYCKICH GÓR

szlasy spacerowe i turystyczne Ustrzyki Dolnych

siedziby BOTP otrzyma Certyfikat Zdobywcy Korony Ustrzyckich Gór oraz upomnik promocyjny. Zdobywanie Korony Ustrzyckich Gór trwa cały rok. Aby uzyskać certyfikat należy zapoznać się z załączoną Książką RODO. Wyrażenie zgody na podanie danych osobowych jest niezbędne do uzyskania certyfikatu. Lista zdobywców Korony Ustrzyckich Gór będzie sukcesywnie publikowana na stronie internetowej.

http://www.visitustrzyki.pl/art/korona-ustrzyckich-gor-szlak-turystyczno-krajoznawczy oraz fo Bieszczadzkiego Centrum Turystyki i Promocji.

RYNEK

Kamienna Laworta - miejsce przy krzyżu
Mały Król - miejsce widokowa Nadleśnictwa
Holica - miejsce szczył Holica i niebieskiego
Gromadziń - szczył szczył Holica i niebieskiego
Orlik - szczył szczył Holica i niebieskiego

Utworzenie szlaku Korony Ustrzyckich Gór służy promowaniu zdrowego stylu życia i zachowaniu przyrodniczych, poznawanie i pogłębianie wiedzy o górach oraz historii Ustrzyki Dolnych i okolic; promocja pięciu wzgórz okalających Ustrzyki Dolne, terenów leśnych i miejsc widokowych; budowanie wizerunku Ustrzyki Dolnych jako miasta przyjaznego turystom; integracja rodzin i turystów indywidualnych wędrujących po ustrzyckich szlakach; popularyzacja turystyki kwalifikowanej oraz turystyki rodzinnej, a także zdobycie certyfikatu Korony Ustrzyckich Gór.

Udział w konkursie przeznaczony jest nie tylko dla osób indywidualnych, ale i dla rodzin. Zachęcamy do podjęcia wyzwania zwłaszcza rodziny z dziećmi, dla których zdobycie Korony Ustrzyckich Gór może być ciekawą okazją do podjęcia wspólnego przedsięwzięcia turystycznego. Konkurs trwa przez cały rok.

Jak zdobyć Certyfikat Korony Ustrzyckich Gór?
 Aby uzyskać Certyfikat KUG należy zdobyć pięć wzgórz okalających Ustrzyki Dolne: Kamienną Lawortę, Małego Króla, Holicę, Gromadziń i Orlik. Każdy wędrowiec musi na danym wzgórzu przy tablicy informacyjnej z legendą zrobić sobie wyraźne zdjęcie (może być selfie), a następnie dostarczyć je bezpośrednio, pocztą tradycyjną lub pocztą elektroniczną do siedziby Bieszczadzkiego Centrum Turystyki i Promocji w Ustrzykach Dolnych. Adres pocztowy: ul. Rynek 16, 38-700 Ustrzyki Dolne; adres e-mail: ch@ustrzyki-dolne.pl. Telefon kontaktowy: 13 471 11 30; 662 126 104. Osoba, która dostarczy fotografie 5 wzgórz do

Gromadziń
Mały Król
Holica
Orlik
Kamienna Laworta

Formularz przygotowany jest w ramach realizacji projektu „Korona Ustrzyckich Gór – projektami turystycznymi marki Gminy Ustrzyki Dolne. Ustrzycki Rynek jako ośrodek turystyczny Gminy Ustrzyki Dolne” współfinansowany w ramach Programu Wspólnego Gminy Ustrzyki Dolne z organizacją pozarządową oraz innymi podmiotami prowadzący w całości lub częściowo działania na rzecz OZiU „Korona Ustrzyckich Gór – marka Bieszczadów, marka Podkarpac.”

KORONA USTRZYCKICH GÓR
KAMIENNA LAWORTA
KORONA USTRZYCKICH GÓR
MAŁY KRÓL
KORONA USTRZYCKICH GÓR
HOLICA
KORONA USTRZYCKICH GÓR
GROMADZIŃ
KORONA USTRZYCKICH GÓR
ORLIK



W pobliżu ciek wodny zwany Wilczą Strugą.

Po opuszczeniu tego miejsca wędrujemy dalej i docieramy do przełęczy pomiędzy Kamienną Laworą i Małym Królem. Poniżej znajdują się źródła Strwiąża, jednego z najczystszych cieków wodnych Bieszczadów. Przełęcz znajduje się na trasie Szlaku Korony Ustrzyckich Gór oraz na szlaku czerwonym spacerowym.

Po odpoczynku wracamy tą samą drogą do skrótu szlaku niebieskiego w kierunku ulicy Łukasiewicza, Gombrowicza i Nadgórnej. Stąd ulicą Nadgórna przejdzie do ulicy Zielonej, aby po krótkim czasie dojść do następnej tablicy informacyjnej związanej z dębami oraz Parkiem pod Dębami. Tutaj też znajduje się Krzyż nad urwiskiem z miejscem widokowym.



Stąd schodzimy do Parku pod Dębami

Park pod Dębami to miejsce spotkań towarzyskich oraz organizacji imprez kulturalnych, sportowych i turystycznych.

W parku znajduje się następna tablica informacyjna o rybach żyjących w wodach Strwiąża, tablica informacyjna o rzecze Strwiąż i legendzie Strwiąża.



Znajduje się tutaj Ścieżka spacerowa pod Dębami prowadząca do miejsca, gdzie znajdowała się stara skocznia narciarska oraz miejsca po byłym owroczetownym.

Szlak niebieski Źródła Strwiąża po opuszczeniu Parku pod Dębami dochodzi do rynku, czyli do miejsca rozpoczęcia wędrowki. Na trasie szlaku znajdują się regulaminy korzystania ze szlaków turystycznych w gminie Ustrzyki Dolne. Szlak Źródła Strwiąża powstał w ramach projektu pt. „Ustrzycka Rozeta w przestrzeni turystycznej i kulturowej Bieszczadów - tworzenie marki Gminy Ustrzyki Dolne w celu uatrakcyjnienia oferty turystycznej regionu bieszczadzkiego” oraz projektu „Bieszczadzka Gra Terenowa i Ustrzycka Rozeta - Podkarpacką przestrzenią otwartą na dziedzictwo kulturowe i historyczne Bieszczadów oraz Podkarpacka”.

Folier przygotowany jest w ramach realizacji projektu pt. „Korona Ustrzyckich Gór - produkt turystyczny i marka Gminy Ustrzyki Dolne. Ustalenie Ustrzyckiej Rozety jako oferty turystycznej Gminy Ustrzyki Dolne” i współfinansowany w ramach Programu Współpracy Gminy Ustrzyki Dolne z organizacjami pozarządowymi oraz innymi podmiotami prowadzącej działalność z polityką publiczną na rok 2021.



www.ustrzyki.pl
www.karpacie-ustrzyki.pl

Bieszczadzkie Centrum Turystyki i Promocji w Ustrzykach Dolnych
URZĄD GMINY
Nadzwyczajny Urząd Dzielnicy
Ustrzycka Rozeta
Szlak Źródła Strwiąża



Zapraszamy na Szlak Źródła Strwiąża

• Długość szlaku 8 km, czas przejścia z odpoczynkami i zaznajomieniem się z informacjami na tablicach - 3,5 h.

• Na trasie znajduje się 8 tablic informacyjnych szlaku i cztery dodatkowe: jedna w Parku pod Dębami informująca o rzecze Strwiąż, jedna przy ścieżce spacerowej w ww. parku, jedna przy krzyżu nad urwiskiem oraz jeszcze jedna na trasie przy Wilczej Strudze.

Początek szlaku znajduje się w rynku miasta. Kierujemy się do ulicy Rzecznej, gdzie prosta droga wiedzie do źródeł Strwiąża. Mijamy najpierw Izbę Regionalną z ekspozycjami historycznymi i turystycznymi. Przy ulicy Rzecznej skręć w prawo i kierunkowskazy szlaku niebieskiego prowadzą prostą drogą do źródeł Strwiąża.

Po drodze skręć szlaku czerwonego na szczyt Małego Króla, jednego ze szczytów Korony Ustrzyckich Gór. Przy miejscu widokowym stare okopy z II wojny światowej - z tablicą informacyjną o działaniach wojennych oraz tabliczką Bieszczadzkiej Gry Terenowej, jednego z produktów turystycznych gminy Ustrzyki Dolne (foldery gry do pobrania w siedzibie Bieszczadzkiego Centrum Turystyki i Promocji, Rynek 16).

Szlak niebieski prowadzi w pobliżu bloków mieszkalnych wybudowanych w czasach, gdy funkcjonował w niedalekiej Uszjanowej Zakład Przemysłu Drzewnego. Dochodzimy do sklepu Biedronka, który znajduje się na miejscu byłego kąpieliska miejskiego. Zdołując byłego kąpieliska znajduje się na tablicy nr 2.



Na tablicy są informacje związane z historią i ciekawostkami o bylej miejscowości Strwiążki i najbliższych okolicach.

W pobliżu skręć szlaku zielonego, który prowadzi łącznikiem na szczyt Małego Króla.

Szlak niebieski prowadzi nas dalej i dochodzimy do 3 tablicy informacyjnej, która objaśnia jakiej ptaki możemy zobaczyć podczas wędrowki do źródeł Strwiąża. Szlak prowadzi dalej i dochodzimy do 4 tablicy informacyjnej, która objaśnia jakiej zwierzęta żyją w dolinie Strwiąża.

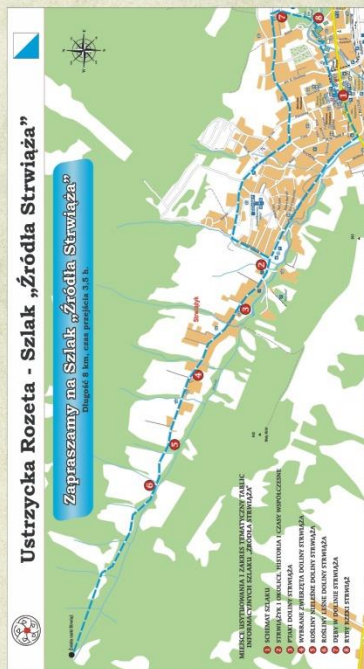
Zatrzymujemy się na chwilę, aby odpocząć i zobaczyć byłą cerkiew pw. Soboru Matki Boskiej, obecnie kościół pw. Marii Teresy Ledóchowskiej. Zapoznajemy się z historią tego miejsca, tablicą Bieszczadzkiej Gry Terenowej - na styku kultur wędrujemy dalej.



Szlak prowadzi przy ulicy Strwiążki, gdzie po opuszczeniu zabudowań wchodzimy w teren bezleśnych łąk. Tam też znajduje się następna tablica informacyjna z roślinami nieleśnymi.



Po krótkim czasie wędrowki dochodzimy do dwóch tablic, z czego jedna informuje o lenerach i roślinach leśnych w dolinie rzeki Strwiąż. Przy tablicach znajduje się również krzyż postawiony przez Bieszczadzkie Centrum Turystyki i Promocji w trakcie tworzenia Szlaku Źródła Strwiąża z ciekawym napisem z poprzedniego krzyża.




Bieszczadzkie Centrum Turystyki i Promocji w Ustrzykach Dolnych

WITKIECZKA, OROGUS, NABIEŻCINIE, USTRZYKI DOLNE


USTRZYCKA ROZETA HOSZOWCZYK



Hoszowczyk - miejscowość z rodowodem z 1529 roku, położona nad potokiem o tej samej nazwie między pasmem Żukowa a wzniesieniami Kamienia, Działu i Wierchu. Od 1944 do 1951 roku w granicach Związku Radzieckiego. Latem 1951 roku na mocy polsko-radzieckiej umowy o wymianie odcinków terytorialnych miejscową społeczność wysiedlono w głąb ZSRR, a do Hoszowczyka trafił przesiedleńcy z nad Bugu. Warto zobaczyć: drewnianą cerkiew greckokatolicką pw. Narodzenia Bogurodzicy z 1926 roku. Po korekcie granicznej nowe władze urządziły w niej magazyn zbożowy. W tym czasie zniszczono wnętrze świątyni, zginęła także część wyposażenia sakralnego. W 1970 roku cerkiew przejął Kościół rzymskokatolicki. Na cmentarzu przy cerkiewnym kilka starych nagrobków kamiennych. Od 1 października 1977 roku do 1 kwietnia 1981 roku miejscowość nosiła nazwę Słoczek. W 2002 roku, w czasie remontu, zabrylowej cerkwi, odkryto duży zapas amunicji z II wojny światowej. Spod szczytu Żukowa wypływa źródło - nazywane od wieków przez miejscową ludność świętym. Woda ze źródła ma podobno właściwości zdrowotne.



Ustrzycka Rozeta - Hoszowczyk rozpoczyna się przy Kościele w Hoszowczyku - dawniej cerkiew greckokatolickiej pw. Narodzenia Bogurodzicy. Następnie drogą asfaltową prowadzi do świetlicy wiejskiej i dalej drogą polną do lasu. Kolejno po około 20 minutach dochodzimy do cudownego źródła i po dalszych 5 minutach do okopów z czasów I wojny światowej. Kierując się dalej czerwonym szlakiem dojdziemy do punktu widokowego (701 m n.p.m.) na Paśmie Żukowa. Z punktu widokowego schodzimy szlakiem Ustrzyckiej Rozety (czerwonym). Na terenie Hoszowczyka znajduje się Bieszczadzka Gra Terenowa - Ziemia Ustrzycka Barwna Kulturowo. Jedną z tablic znajduje się przy źródle w Hoszowczyku, a druga przy cerkwi, obecnym kościele filialnym pw. Narodzenia Najświętszej Maryi Panny.



Folder przygotowany jest w ramach realizacji projektu pt. „Korona Ustrzyckich Gór - produkt turystyczny i marka Gminy Ustrzyki Dolne. Ustrzykowanie Ustrzyckiej Rozety jako oferty turystycznej Gminy Ustrzyki Dolne” i współfinansowany w ramach Programu współpracy Gminy Ustrzyki Dolne z organizacjami pozarządowymi oraz innymi podmiotami prowadzącymi działalność pożytku publicznego na rok 2021.

www.ustrzyki.pl
www.lokalnie.bieszczady.pl
www.karpacie-ustrzyki.pl

Bieszczadzkie Centrum Turystyki i Promocji w Ustrzykach Dolnych

WITKIECZKA, OROGUS, NABIEŻCINIE, USTRZYKI DOLNE

USTRZYCKA ROZETA JAŁOWE



Jałowe i przysiółek Zamłynie początkowo były częścią Hoszowa. W XVII wieku wyodrębniły się one jako odrębne miejscowości. Wzmiankowane po raz pierwszy w 1700 roku. Własność Hoszowskich, Tarłów, później Lubomirskich i Mniszców, w XIX wieku Zielańskich, Osuchowskich i Przysługów. Prawie cały środkowy obszar wsi stanowiły grunty dworskie. Zabudowania chłopieckie skupione były w trzech odrębnych przysiółkach. Dopiero w okresie międzywojennym po parcelacji gruntów dworskich powstał zwarty ciąg zabudowy. W 1951 roku dawnych mieszkańców przesiedlono w okolice Odessy. Obecnie wieś w większości zamieszkuje przesiedleńcy z okolic Uhnowa. Nazwa wsi pochodzi od ruskiego słowa jałowaj, polskie znaczenie jodowy. Oddaje skład gatunkowy lasów porastających dolinę przed zasiedleniem. Obiekty i miejsca warte zobaczenia: cerkiew greckokatolicka pw. św. Mikołaja Cudotwórcy, obecnie kościół filialny pw. Wniebowzięcia Najświętszej Maryi Panny, cmentarz greckokatolicki położony przy cerkwi, ruiny kaplicy grobowej usytuowanej na zachód od cerkwi, krzyża przydrożne.



Ustrzycka Rozeta - Jałowe rozpoczyna się przy kościele parafialnym pw. Wniebowzięcia Najświętszej Maryi Panny parafii Matki Bożej Bieszczadzkiej w Jasieniu-Ustrzykach Dolnych, byłej cerkwi pw. św. Mikołaja Cudotwórcy. Kierujemy się następnie do ruin kaplicy grobowej oraz do drogi powiatowej, aby po przejściu ponad 20 minut dojść do skrzyżowania drogi gminnej i powiatowej oraz do krzyża przydrożnego w pobliżu placu zabaw i boiska sportowego. Ślad wspinamy się na wzgórze, gdzie znajduje się osiedle Murawka. Skracamy w prawo, aby po kilku minutach również skrócić w prawo i dojść do skrzyżowania drogi gminnej oraz powiatowej. Z tego miejsca po kilku minutach dochodzimy do świątyni. Kierujemy się znakami szlaku czerwonego oraz wskazaniami kierunkowskazów. Na terenie Jałowego funkcjonuje Bieszczadzka Gra Terenowa - Ziemia Ustrzycka Barwna Kulturowo. Tablica znajduje się przy kościele filialnym pw. Wniebowzięcia Najświętszej Maryi Panny.



Folder przygotowany jest w ramach realizacji projektu pt. „Korona Ustrzyckich Gór - produkt turystyczny i marka Gminy Ustrzyki Dolne. Ustrzykowanie Ustrzyckiej Rozety jako oferty turystycznej Gminy Ustrzyki Dolne” i współfinansowany w ramach Programu współpracy Gminy Ustrzyki Dolne z organizacjami pozarządowymi oraz innymi podmiotami prowadzącymi działalność pożytku publicznego na rok 2021.

www.ustrzyki.pl
www.lokalnie.bieszczady.pl
www.karpacie-ustrzyki.pl






USTRZYCKA ROZETA ZADWÓRZE



Zadwórze - osada powstała na skutek pieniężnego Hoszowa. Jako odrębna miejscowość wzmiankowana po raz pierwszy w 1772 roku. Była własnością rodzin Hoszowskich, Tartłów, później Lubomirskich, Dydyńskich, hr. Tomaliśów, Ziętarskich, w XX wieku Pihoreckich. Dawnych mieszkańców wsi wysiedlono w 1951 roku w okolice Odessy.
 Nazwa wsi oznacza teren za dworem, czyli Zadwórze położone powyżej dworu Hoszowskiego.
 Przed I wojną światową podjęto tutaj poszukiwania ropy naftowej, a w okresie międzywojennym prowadzono wydobywcę na małą skalę. Na terenie wsi zachował się jeden krzyż kamienno-żelazny.



1. Początek szlaku
 2. Stajnia
 3. Olszyna
 4. Belkotka
 5. Miejsce widokowe
 6. Stawy
 7. Miejsce widokowe

Wysokość szczytu: 1226 m n.p.m.
 Długość trasy: 1,2 km
 Czas przejścia: 1 h 30 min
 Skala: 1:10000

Ustrzycka Rozeta - Zadwórze rozpoczyna się w centrum Zadwórze tuż przy drodze nr 896. Następnie ścieżką polną prowadzi przez las do pierwszego punktu - studzienki. Kolejno po około 5 minutach dochodzimy do okopów z czasów I wojny światowej, belkotki - wydobywającego się z dna źródła gazu ziemnego. Kierując się dalej czerwonym szlakiem dojdziemy do punktu widokowego (707 m n.p.m.) na Paśmie Żukowa. Stąd zobaczymy Stożki w Teleśnicy i południowe pasma Bieszczadów. Schodząc z punktu widokowego kierujemy się w stronę stawów i dalej czerwonym szlakiem do Zadwórze.



Folder przygotowany jest w ramach realizacji projektu pt. „Konera Ustrzyckich Gór - produktem turystycznym i marką Gminy Ustrzyki Dolne. Uatrakcyjnienie Ustrzyckiej Rozety jako oferty turystycznej Gminy Ustrzyki Dolne” współfinansowany w ramach Programu współpracy Gminy Ustrzyki Dolne z organizacjami pozarządowymi oraz innymi podmiotami prowadzącymi działalność pożytku publicznego na rok 2021.

www.ustrzyki.pl
www.karpackie-bieszczady.pl
www.karpackie-ustrzyki.pl

Realizacja projektu pt. „Tworzenie funkcjonalnej sieci szlaków turystyki pieszej i Nordic Walking w Gminie Ustrzyki Dolne” w ramach Programu Rozwoju Obszarów Wiejskich na lata 2014-2020.

Projekt jest realizowany przez Karpackie Stowarzyszenie Turystyczno – Kulturalne „Źródła Karpat” w Ustrzykach Dolnych we współpracy z Bieszczadzkim Centrum Turystyki i Promocji oraz Urzędem Miejskim w Ustrzykach Dolnych. Projekt jest realizowany bez wkładu własnego, a dofinansowanie pokrywa 100% zaplanowanych działań w projekcie.

W ramach projektu rozwinięty zostaje Szlak Ustrzycka Rozeta o kolejnych osiem miejscowości: Jałowe, Ustjanowa, Równia, Hoszów, Brzegi Dolne, Bandrów, Krościenko oraz Łodyna. Łącznie powstanie prawie 50 kilometrów nowych szlaków turystycznych. Dodatkowo powstanie osiem Lokalnych Punktów Informacji Turystycznej oraz osiem wiat turystycznych. Całość dopełni wydanie 8 tysięcy folderów o utworzonych trasach.

Wszelkie działania realizowane przez Bieszczadzkie Centrum Turystyki i Promocji mają na celu uatrakcyjnienie Gminy Ustrzyki Dolne i zachęcenie odwiedzających do zatrzymania się w tym wyjątkowym mieście i wyjątkowej gminie. BCTiP współpracuje ściśle z Karpackim

Stowarzyszeniem Turystyczno – Kulturalnym „Źródła Karpat”, z którym wspólnie sięga po finansowe środki pozabudżetowe.

Liczne działania, które są udziałem Bieszczadzkiego Centrum Turystyki i Promocji w Ustrzykach Dolnych oraz Gminy Ustrzyki Dolne prezentowane są na stronach internetowych, takich jak: www.visitustrzyki.pl oraz fb, www.lokalnie.bieszczady.pl oraz fb, www.bctip.ustrzyki-dolne.pl, www.karpackie-ustrzyki.pl oraz fb, a także na zewnętrznych stronach internetowych i grupach społecznych.