

USTRZYKI DOLNE

UL. 1 MAJA 43

NA CHODNIKU PRZY DRODZE KRAJOWEJ 84

Od czego by tu rozpocząć moje dzisiejsze opowiadanie... A właśnie... może już na początku to Ty masz jakieś pytanie? Choć swój pamiętnik w domu z zapiskami pozostawiłem, To doskonale pamiętam, jak w te okolice trafiłem. Było to lat może naście... nie, chyba kilkadziesiąt lat temu, Gdy wychodząc z pociągu uległem zdziwieniu ogromnemu. Na dworcu z oddali przyglądała mi się postać wyjątkowa, A w jej ręku... wątlým płomieniem tliła się lampa naftowa.



Czemu akurat to mnie wybrał z pasażerów tłumu całego? Czy on też wówczas dostrzegł w mej postaci coś unikalnego? Dokładnie tak – to moja wiewiórcza postawa go zaskoczyła I do zaproszenia mnie na wspólną kolację w ten dzień skłoniła. Ja sam również byłem ustrzyckimi widokami zauroczony, Mógłbym nawet rzec, że pięknem przyrody zostałem zaskoczony. Do tej pory mieszkalem na południu Europy... hen za Karpatami, Lecz nowa linia kolejowa pozwoliła mi zapoznać się z tymi terenami. A później... oj bardzo wiele w tych okolicach się działo, Co na nieustanny rozwój przemysłu naftowego wpływało. Ja zaś „Ropkiem” przez Ignacego zostałem nazwany I pod tym imieniem jestem po dziś dzień wszystkim znany.

Sprawdź teraz dokładnie, co Twoją osobę otacza... Czy ten widok na pierwszy rzut oka Cię nie przytłacza? Myślę, że nie, bo nie są to chmur drapacze, ani też wieżowce, A moimi kolejnymi podpowiedziami nie sprowadzę Cię na manowce.

Przed niezwykle ważną instytucją Twoja osoba się znajduje, A litera „l” z okazałego żywopłotu na jej nazwę wskazuje.




6 23 1 8 10

Zajrzyj zatem do tego podmiotu, jeśli tylko drzwi są otwarte, A gdyby nie, to wróć tu ponownie, bo eksponaty są tego warte.



Najważniejszym z nich jest replika lampy przyjaciela mego, Nie tylko dla Ustrzyk, ale dla całego świata zasłużonego. Obok zobaczysz jej wierne, choć rysunkowe odwzorowanie, Zachęcając na dalsze ze mną zwiedzania kontynuowanie.

Opuszczając Ustrzyki i kierując się w stronę państwowej granicy, Zaczekaj i poszukaj jeszcze muralu na ścianie narożnej kamienicy. Po drugiej stronie jednostki pożarniczej się ona znajduje – Ten ją odnajdzie, kto w stronę rynku czym prędzej się skieruje. Jeśli zaś orientacji w terenie jeszcze w sobie nie wypracowałeś, Zapytaj przechodnia o drogę... brawo, że tego dokonałeś. Kamienica dumnie wyłącznie jeden podcień prezentuje, Na którym mural z pewnym środkiem transportu się znajduje. Z tych dostępnych poniżej zaznacz ten prawidłowy rysunek I myślę, że nikogo teraz nie zawołasz na swój ratunek. Dodatkowo, mam nadzieję, że bardzo szybko to skojarzyłeś, Że wzmiankę o nim już na początku questu zauważyłeś.



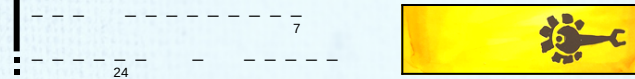
Teraz czeka nas wspomniana do minimezeum wycieczka, Mając nadzieję, że nikomu teraz po głowie nie chodzi ucieczka. Teren, do którego zmierzamy na otwartej przestrzeni się znajduje I już na nas cierpliwie, choć za ogrodzeniem wysokim oczekuje.

BRZEGI DOLNE 46


Brawo, jestem pod wielkim wrażeniem Twojego sprytu I pewnie jeszcze długo nie wyjdę wobec niego z zachwytu. Przechodząc przez bramę na tyły budynku świetlicy się kieruj I swój wzrok na prawo, w lewo, do góry i za płot skieruj. Na tym terenie znajdziesz nie tylko eksponaty, jak żywe, Ale również tabliczki informacyjne na murze jakże urokliwe. W tak wspaniałym miejscu zadania trzy przygotowałem I poniżej dokładnie je dla Ciebie narysowałem i opisałem.



Kolorowe tabliczki na murze, jakby w tęczę się układają, Niejedną tajemnicę, czasem stwierdzenie w sobie ukrywają. Kluczem więc do tej zagadki prawidłowego rozwiązania Jest odszukanie tabliczki z odwzorowania i tekstu z niej spisania.



Drewniana tablica w cieniu ustawiona cenne informacje skrywa. Historię poprzez kilka rysunków ołówkiem nakreślonych odkrywa. Jeden z nich ponownie został przeniesiony na tego questu karty – By jego nazwę po niemiecku – to ta 3 – zapisać i to nie są zarty.



Skoro ja już się sprawdziłem w roli zanego rysownika, Pora zobaczyć jak Twoja ręka i pisak po kartce pomyka. Gdzieś na ziemi tabliczka z numerem 7 się znajduje, A co ona opisuje? To właśnie Twoja ręka poniżej narysuj.

Jakże dumny jestem z Ciebie i to niesłychanie, Za każde do tej pory poprawnie wykonane zadanie. Po chwili oddechu pora zatem dalej już ruszać, Pamiętając, by żadnych eksponatów tutaj nie naruszać.

ŁODYNA

Ponownie spotkamy się w miejscowości o nazwie Łodyna, Bo to tam dalszy etap podróży na dróg rozwidleniu się rozpoczyna. Obrac na nim należy kierunek zgodnie z lewą Twoją ręką I zmierzać do miejsca kojarzącego się z Chrystusową męką.



Dobrze typujecie chodziło mi o kościół św. Antoniego, Jako patrona rzeczy zagubionych przez Was odnalezionego. Nie tylko w kościele, ale również obok niego krzyż góruje I pewne cyfry arabskie na tabliczce Twym oczom ukazuje. Sumuj je do momentu osiągnięcia wyniku jednocyfrowego, Odpowiednio poniżej w równaniu, jako jego wynik zapisanego: -- + -- + -- + -- + -- + -- + -- + -- = -- -- + -- = -- Cyfra ta już niedługo posłuży nam do innego zadania, Dlatego podpowiadam, że warta jest przez Was zapamiętania.

Teraz kierujcie się w stronę bardziej radosnego spotkania, Bo pewne postacie pod daszkiem oczekują Waszego powitania. Kaplica przydrożna po prawej stronie już teraz na Was czeka, A limit czasu nieubłagane przed Wami ciągle ucieka. Zerknijcie zatem na mapę na tyłach questu zlokalizowaną, Dla pewności, czy kroczycie drogą odpowiednio wybraną. Metrów około 250 przed Wami czeka na pokonanie, A kroków pewnie z 500, jeśli dobrze typujecie to dokonanie.



Jak już się domyślasz – aniołki – to wspomniane postacie, Czy podczas ich liczenia pomyłki nie dokonacie? -- -- -- -- to liczba, która poprawną jest dla tego rachowania I podobnie jak ta wcześniejsza, oczekuje również zapisania.



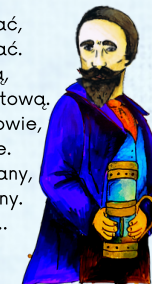
Wiem, że zmęczenie odczuwać już powolutku możecie, Dlatego w kolejnym punkcie na ławeczkach odpoczniecie. Dźwiniacz Dolny i miejsce poddworskie – na relaks typujecie, Poniższym rysunkiem bezbłędnie Wam je obrazuję.

DŹWINIACZ DOLNY

Rozsiądźcie się wygodnie na ławkach lub też na trawie, Bo fajnie jest też czasem poleżeć również na murawie. Obszar poddworski to miejsce, w którym się znajdujemy, A więcej o tej małej miejscowości z tablicy się dowiemy.



Ja zaś tę chwilę spoczynku zamierzam nieco inaczej wykorzystać, Opowiem o Ignacym – licząc, że możecie na ten pomysł przystać. Łukasiewicz, jak pewnie wiecie, postacią był bardzo wyjątkową, Nie tylko lokalnie, ale również globalnie – tak, aż na skalę światową. Jak go poznałem wiedziałem, że pomysłów ma wiele w swej głowie, Jednak nie sądziłem, że lata później każdy historię jego opowie. Jednym, jako wybitny i pomocny w chorobie farmaceuta był znany, Przez innych wyłącznie dzięki swej lampie i nafcie rozpoznawany. Dla mnie był on oddanym przyjacielem i towarzyszem podróży... Mam nadzieję, że moja opowieść o nim Was jeszcze nie nuży. A jak te tereny zmieniały się dzięki jego przedsiębiorczości? Pora ruszać dalej, by odszukać śladów przeszłości, w terażniejszości.



SEREDNICA

Kolejny przystanek na trasie już za trzy kilometry na lewo się znajduje, Mam nadzieję, że każdy z Was prawidłowo go w przestrzeni wytypuje. Na miejscu znajdziecie informację, jaki rezerwat pobliski las ukrywa, A ja zadam zagadkę, na którą odpowiedź opiekun tego miejsca skrywa.

Sosną nazwać nie możemy tej okazałej rośliny, Nie jest ona również formą ogrodowej byliny. Jej nazwę choć pospolitą z niejednej tablicy odczytacie, A litery tworzące jej nazwę łącińską w luki powstawiacie.



Ale cóż to, rysunek wysokość i obwód strzałką wskazuje, Czy również te wyjątkowe wymiary treść tablicy opisuje? Jeśli tak, to dokonasz rozwiązania kolejnej łamigłówki... Oj trudne do rozszyfrowania są moje niektóre wskazówki. Obiecuję zatem, że na cerkwisku, do którego teraz zmierzamy, Nie z tablicy, lecz dzięki własnym krokom pewną liczbę uzyskamy. Do zobaczenia zatem wkrótce, gdy ponowne tablice dostrzeczecie.



Mając nadzieję, że przed kolejnymi przygodami nie uciekniecie. Cerkwisko – to obszar ogrodzony, na którym się teraz znajdujemy I którego obraz z przeszłości, jedynie w naszej głowie rysujemy. Niedługo cerkiew się tu znajdowała, do której ludność zmierzała I dumnie się wśród drzew swą architekturą wiernym prezentowała. Zamknij oczy zatem na chwilę i uruchom zmysł powonienia, Czy czujesz, jak pięknie pachnącą mogą tutaj historii wspomnienia? A teraz skup się na każdym świcie, melodii, słuch swój wyciągając, Piękno tego miejsca każdym swym zmysłem dostrzegając.

W tym zakątku zadanie będzie dotyczyło aktywności I orientacyjnego porachowania kroków Twoich ilości. Wiekowe drzewo z pomocą drewnianego płotu zostało otoczone... Jak długim? To dzięki Twoim „małym krokom” zostanie obliczone. Ustaw się zatem w dowolnym punkcie tego ogrodzenia I maszerując dokonuj poprawnego kroków zrobionych zliczenia. Poniższe zakresy liczbowe podpowiedzią mogą się okazać, A dzięki temu szybciej rozwiązanie zadania może się okazać.



Wiedziałem, że szybkością w liczeniu się wykażecie I, że na siebie długo czekać przed dalszą drogą nie karzecie. Zapraszam Was zatem w podróż do Ropiarki, nieopodal położonej, Pod adresem i na mapie rysunkowej poniżej odpowiednio oznaczonej.

38-711 ROPIENKA 42

Jak już się pewnie domyślacie, również tutaj naftę wydobywano... Co więcej... nie z jednego, a z kilku szybów tego dokonywano. Gdy zaś wojna w ten cichy zakątek gminy w XX wieku się dostała, To ropa nie tylko na energię, ale również na jedzenie się tu wymieniała.

Zastanawiacie się pewnie, jak skomplikowane zagadki teraz przedstawię, Jednak myślę, że to właśnie ich prostotą większość z Was rozbawię, Gdyż wiem, jak wiele wysiłku już w rozwiązanie tego questu włożyliście, Jak równie wiele miejsc już wspólnie do tej pory ze mną odwiedziliście. Dlatego zaplanowałem dla Was jedynie ciut skomplikowane zadanie – Wszystkich miejsc z mapy powyższej – tej rysunkowej odszukanie. Punktów jest cztery i historię każdego z nich na tablicach zobaczycie. Ruszajcie zatem zwiedzić tę okolicę, nie pośpiesznie, a należycie.

ROPIENKA



8
9
10
11
12
13

BRELIKÓW

LESZCZOWATE

14

SEREDNICA

ŁODYNA

7

4

6

5

3

DŹWINIACZ DOLNY

1

USTRZYKI DOLNE



I Jakie źródło znajdowało się na miejscu pierwszej kopanki? Źródło gorącej ropy, czy może wody?

— 2 — 28

II Na ilu fotografiach przedstawiono proces odnowy pomnika ku czci pomordowanych przez UPA? Potrafisz policzyć?


— —

III Jakie dwa kolory składają się na logo Fundacji PGNiG, która sfinansowała projekt szlaku naftowego oraz tablice m.in. taką, która stoi w tutejszym parku?

21 — 14 — 17 — — — 4 — — — 18

IV Na murze ceglany znajduje się pojedyncza tabliczka, a na niej napis: ś.p. Tadeusza... potrafisz odczytać jego nazwisko?

— 26 — 16 — — — 5 — 19



Gdy zaś skończycie i ochoty nabierzecie na dalszą, poprawną drogę, Zapytajcie przechodnia o Brelików – ja Wam w tym teraz nie pomogę. Podpowiem jedynie, że wrócić się częściowo drogą możecie, Ale również urokliwą trasą przez las się do niego dostaniecie.

BRELIKÓW

W tej miejscowości czeka na Was, nie tylko następna tablica, Ale również zabytkowa kaptuczka, czyli mała kaplica. W pierwszej kolejności zatem wprost do niej się udajcie, A potem dopiero tablicy i kierunkowskazów poszukajcie. To za ich pomocą kolejną miejscowość na szlaku wytypowałem – Leszczowate – to właśnie o tym miejscu pisząc tę linijkę myślałem.

LESZCZOWATE

Choć na pierwszy rzut oka, rozglądając się po nowej lokalizacji, Nie zobaczycie tutaj żadnego kiwonu, czy też dużej kolejowej stacji. To miejsce, w którym się znajdujecie o dawnej kopalni przypomina, A dzięki takim jak to opracowaniom nikt o tym już nie zapomina. Zatem dla samego informacji tych wszystkich utrwalenia, Zachęcam do głośnego wiadomości z tablicy wygłoszenia. Kolejno do ich wiecznego w głowie zapamiętania I innym osobom po powrocie do domu przekazania. Tutaj ponownie odniosę się do kierunkowskazu, Który w formie prośby, nie zaś jakiegos rozkazu, Wyznacza jedyny punkt, którego nie zawarłem w tym opracowaniu, Ale który może pojawi się w nowym, tematycznym wydaniu.

— 11 — — — — — 22 — — — — — 11,5km

Brawo, to właśnie o tę lokalizację mi dokładnie chodziło, Cieszę się, że Twoje sokole oko ją na tablicy wypatrzyło. Teraz czeka na nas, dość długa trasa do pokonania, Jednak po drodze będzie równie wiele do podziwiania. Relikty przeszłości przy drodze raz po lewej, raz po prawej rozsiane, Dzięki staraniom BCTiP są od lat przed zapomnieniem ratowane. Znajdziesz wśród nich nie tylko krzyże oraz inne obiekty sakralne, Ale także elementy przyrody, miejsca autentyczne, piękne i naturalne.

ŁODYNA

Przed Tobą za moment znaczny pagórek czeka na pokonanie, A następnie otwarta przestrzeń pozwoli na w niej się zakochanie. Kolejno zostanieie przez las dokładnie wszyscy otoczeni I również jego pięknem bezspornie zostanieie zauroczeni. Ja zaś czekam na Was ponownie w Łodynie, ostatniej miejscowości, Przy tym realnym przedmiocie, tu odrysowanym w woli ścisłości. Po lewej stronie, przy drodze będzie on na Was wyczekiwał, A przed nim kiwony i rozległą kopalnię każdy z Was będzie podziwiał.

W tym miejscu również wyznaczyłem ostatnie już dzisiaj zadanie, Pewnej cyfry z równania przy kościele w Łodynie w queście odszukanie. Prosiłem, abyście ten wynik rachowania dokładnie zapamiętali Lub też w razie potrzeby poprawnie w tamtym miejscu zapisali. Cyfra wskazuje linijkę na dużej tablicy będącej rozwiązaniem – Obco brzmiącej nazwy dokładnym dla Ciebie rozszyfrowaniem. Następnie liczba aniołków z kaptuczki wskazuje inne ważne przesłanie, Wyłącznie spółgłoski z tej nazwy należy wpisać, a nie całe zdanie.

— 25 — — — — —

To już jest koniec naszego podróżowania I historii naftownictwa wspólnego poznawania. Poniżej zostawię ostatnie już na dziś zadanie, Literek prawidłowo w poniższą tabelkę wpisanie.

HASŁO KOŃCOWE

1	2	3	4	5	6	7	8	9	10	MIJSCIE
11	12	13	14	15	16	17	18	19	20	NA PIECZĘĆ
21	22	23	24	25	26	27	28			

To nazwa kolejnego już mojego autorstwa opracowania, Które w formie bajki czeka na moment opublikowania. Zatem do zobaczenia droga Koleżanko i Kolego, Na szlaku zapachem nafty ponownie wyznaczonego.



GDZIE TO JEST?

Warianty poruszania się po trasie questu:

Lokalizacja questu:
Gmina Ustrzyki Dolne



Długość trasy:
ok. 30km z uwagi na możliwość częściowego wyboru trasy

Tekst i opieka merytoryczna:
Marta Tabaczyńska-Latocha

Ilustracje i grafika:
Mariola Nowak

QUESTING

ROPEK I JEGO NAFTOWA KRAINA



Partner: