



17 - Pomnik w Ropience, fot. Jacek Łeszega



18 - Krzyż z Chrystusem w Ropience, fot. Jacek Łeszega



25 - Miejsce wypoczynkowe w Serednicy przy drodze prowadzącej do rezerwatu cisów, fot. Jacek Łeszega




26 - Fortyfikacje w Dźwiniaczu Dolnym, fot. Jacek Łeszega



19 - Kościół w Ropience, fot. Jacek Łeszega



20 - Kopalnia ropy naftowej w Ropience, fot. Jacek Łeszega




27 - Miejsce wypoczynkowe w Dźwiniaczu Dolnym, fot. Jacek Łeszega



28 - Cmentarz greckokatolicki w Dźwiniaczu Dolnym, fot. Jacek Łeszega




21 - Kościółek Wierzbickich, fot. Jacek Łeszega



22 - Krzyż pańszczyźniany w Ropience Górnej, fot. Jacek Łeszega



29 - Kaplica w Łodynie, fot. Jacek Łeszega



30 - Dawna cerkiew w Łodynie, fot. Jacek Łeszega



23 - Cerkwisko i I cmentarz w Serednicy, fot. Jacek Łeszega



24 - II cmentarz w Serednicy, fot. Jacek Łeszega

Projekt pt. „ Szlak naftowy - jak to z ropą drzewiej bywało oraz szlaki współistniejące - produktami turystycznymi ustrzyckiej gminy i Bieszczadów, wpływającymi na jakość promocji Województwa Podkarpackiego” jest realizowany w ramach programu Województwa Podkarpackiego „Podkarpackie - przestrzeń otwarta”.

**Bieszczadzkie Centrum Turystyki i Promocji
w Ustrzykach Dolnych**

ul. Rynek 16, 38-700 Ustrzyki Dolne

tel. 13 471 11 30, 662 126 104

e-mail: cit@ustrzyki-dolne.pl

www.visitustrzyki.pl, www.lokalnie.bieszczady.pl



USTRZYKI DOLNE



Bieszczadzkie Centrum
Turystyki i Promocji
w Ustrzykach Dolnych



Karpackie Stowarzyszenie
Turystyczno-Kulturalne
„Źródła Karpat”
w Ustrzykach Dolnych

Szlak Naftowy

Jak to z ropą drzewiej bywało



PARTNER

PODKARPACKIE
przestrzeń otwarta



Przebieg szlaku: Szlak Naftowy – Jak to z ropą drzewiej bywało, rozpoczyna swój bieg w Izbie Regionalnej w Ustrzykach Dolnych, gdzie znajduje się dział kopalnictwa naftowego. Z Izby przechodzimy do Rynku, gdzie umiejscowiona jest pierwsza tablica informacyjna. Z Rynku kierujemy się na ulicę Fabryczną (okolice Muzeum Młynarstwa i Wsi), przy której znajdowały się ustrzyckie rafinerie. Tam też umieszczona jest tablica informacyjna z krótkim opisem historii ustrzyckiego naftownictwa. Z Ustrzyk Dolnych kierujemy się do Brzegów Dolnych, gdzie umieszczone są dwie tablice poświęcone ropie naftowej. Przy świetlicy, oprócz tablic, mieszczą się urządzenia związane z wydobyciem ropy. Z Brzegów kierujemy się do Łodyny, następnie do Leszczowatego, Brelikowa i Ropienki, gdzie znajdziemy pozostałości oraz wciąż czynne kopalnie. W każdej z wymienionych miejscowości, rozmieszczone są tablice informacyjne oraz słupy z kierunkowskazami. Droga powrotna w kierunku Ustrzyk Dolnych, przebiega trasą z Ropienki do Serednicy, poprzez Dźwiniacz Dolny, Łodynę i Brzegi Dolne z powrotem do Ustrzyk. W drogę powrotną można udać się także trasą główną szlaku Ustrzyki Dolne – Ropienka.

Na trasie Szlaku Naftowego – jak to z ropą drzewiej bywało, obok zabytkowych kopalni wydobycia ropy naftowej znajdują się również kościoły rzymskokatolickie, dawne cerkwie, kaplice, cerkwiska i cmentarze grekokatolickie, krzyże przydrożne i pańszczyźniane, pozostałości fortyfikacji obronnych, pomniki, izby regionalne, tablice informacyjne, słupy z kierunkowskazami oraz miejsca wypoczynkowe.

Szlak Naftowy



1 - Izba Regionalna, Dział Kopalnictwa Ropy Naftowej, fot. Jacek Leszega



2 - Ustrzyki Dolne - Rynek. Tablica informacyjna Szlaku Naftowego, fot. Jacek Leszega




9 - Krzyż przydrożny w Leszczowatem, fot. Jacek Leszega



10 - Krzyż przydrożny w Leszczowatem, fot. Jacek Leszega



3 - Konstrukcja turystyczna na ulicy Fabrycznej, fot. Jacek Leszega




4 - Minimuzeum Kopalnictwa Ropy Naftowej w Brzegach Dolnych, fot. Jacek Leszega



11 - Krzyż pańszczyźniany w Leszczowatem, fot. Jacek Leszega



12 - Dawna cerkiew w Leszczowatem, fot. Jacek Leszega



5 - Cerkiew w Brzegach Dolnych, fot. Jacek Leszega



6 - Tablica informacyjna szlaku naftowego przy kopalni w Łodynie, fot. Jacek Leszega



13 - Konstrukcja turystyczna w Leszczowatem, fot. Jacek Leszega



14 - Tablica informacyjna w Brelikowie, fot. Jacek Leszega



7 - Krzyż przydrożny w Łodynie, fot. Jacek Leszega



8 - Krzyż przydrożny w Łodynie, fot. Jacek Leszega



15 - Kaplica w Brelikowie, fot. Jacek Leszega



16 - Tablica informacyjna w Ropience, fot. Jacek Leszega